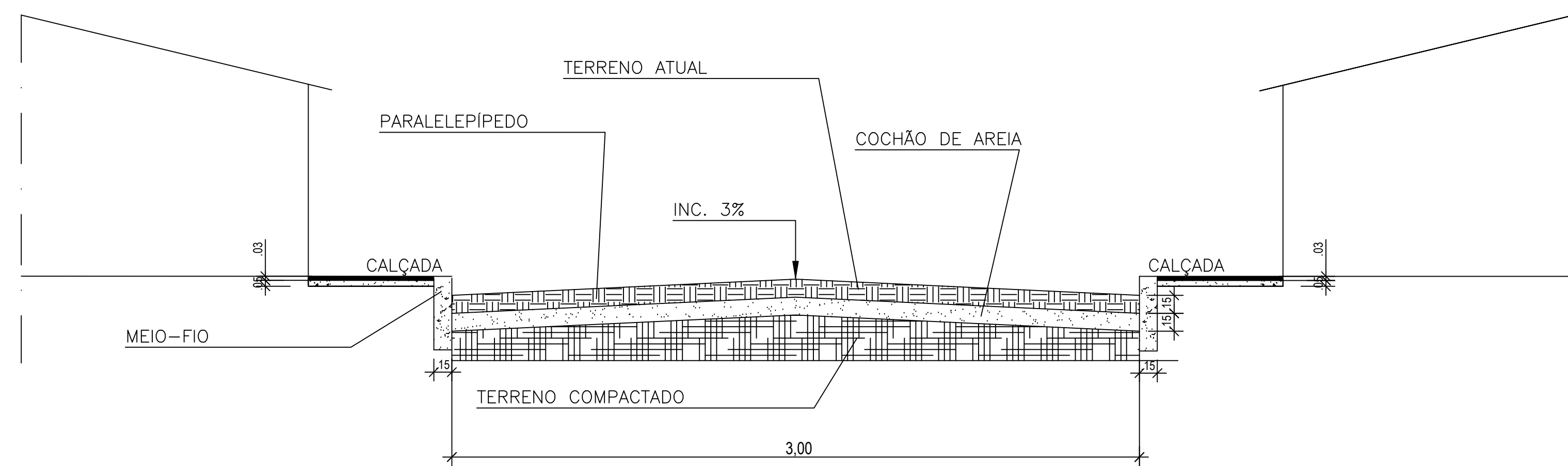
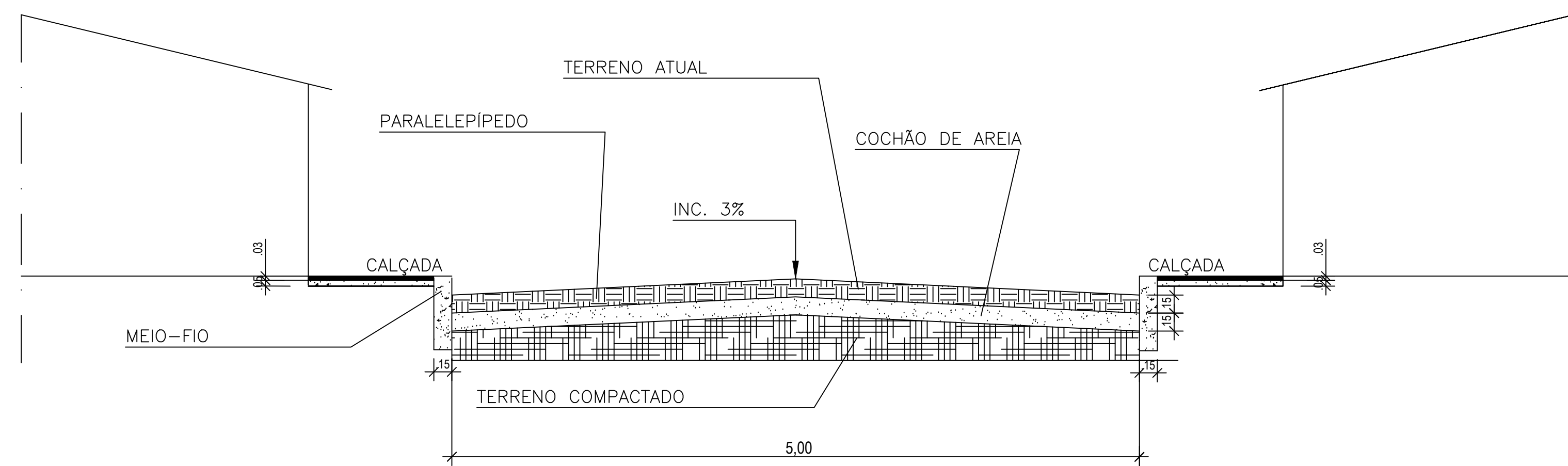


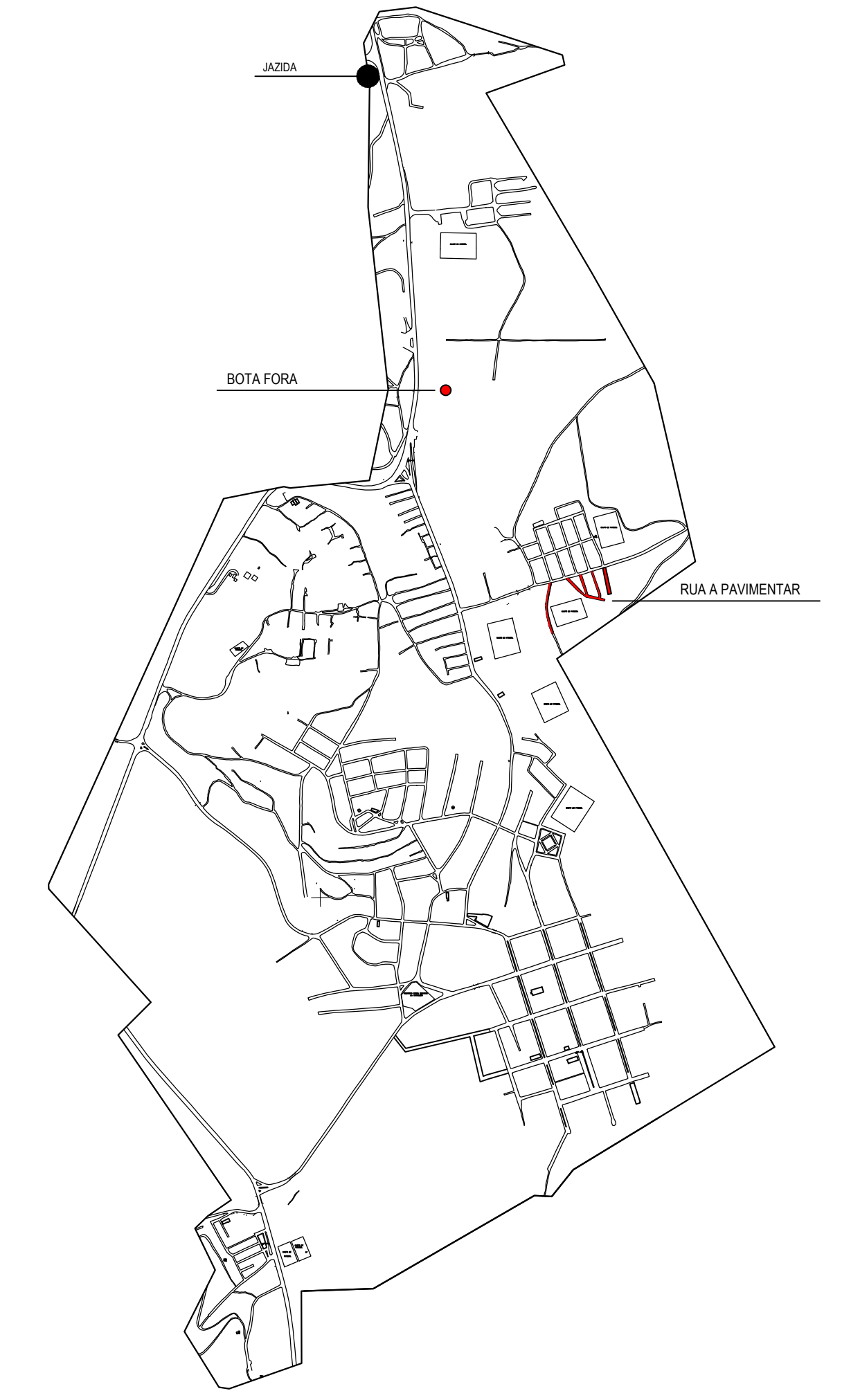
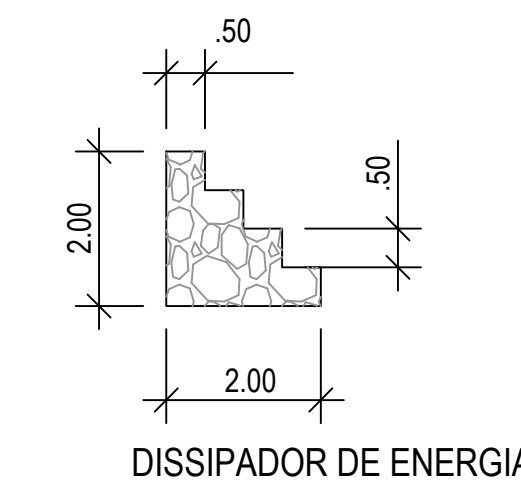
SEÇÃO TRANSVERSAL PADRÃO  
QUITUNDE I  
RUA PROJETADA - B  
ESC 1:50



SEÇÃO TRANSVERSAL PADRÃO  
QUITUNDE III  
RUA PROJETADA - C  
ESC 1:50



SEÇÃO TRANSVERSAL PADRÃO  
QUITUNDE III  
RUA PROJETADA - D  
ESC 1:50



OBS.: COFERIR COTAS E NÍVEIS NO LOCAL

LEGENDA	
	TRECHO A SER PAVIMENTADO
	CALÇADA
	TRECHO PAVIMENTADO
	LOCAL RAMPA DE ACESSIBILIDADE
	INDICAÇÃO DRENAGEM SUPERFICIAL
	MURO DE PEDRA

REVISÃO	DESCRIPTIVO	DATA	RESPONSÁVEL

ADM. FERNANDA CAVALCANTI  
PROPRIETÁRIO: PREFEITURA MUNICIPAL DE SÃO LUIZ DO QUITUNDE

CONSTRUÇÃO

PROJETO  
ENG. DEYVSON MELO  
CREA - 8873-DIAL

TÍTULO/OBRA  
LEVANTAMENTO PLANIALTIMÉTRICO

LOCALIZAÇÃO  
SÃO LUIZ DO QUITUNDE

ELABORADO POR  
DEYVSON HENRIQUE S MELO  
DATA  
JUN/2022  
ESCALA  
INDICADA  
ARQV. ELETRÔNICO  
PAV\_01

DESENHO  
IMPLANTAÇÃO DE PARAVIMENTAÇÃO E DRENAGEM NAS RUAS PROJETADA B, C e D DO POVOADO QUITUNDE - III NO MUNICÍPIO DE SÃO LUIZ DO QUITUNDE | ALAGOAS

CODIGO	COD. EMPREEND.	ESPECIALIDADE	FASE	Nº DESENHO	QUANT. DESENHOS	REVISÃO
	S L Q	P A V	02	002	002	002-00

DESCRIÇÃO DA RUA	ÁREA DE PAVIMENTAÇÃO			MEIO FIO 2 X C
	L= LARGURA	C = COMPRIMENTO	A = ÁREA	
RUA PROJETADA - A	5,00	184,11	920,55	368,22
RUA PROJETADA - B	6,00	75,19	451,14	150,38
RUA PROJETADA - C	3,00	74,89	224,67	149,78
RUA PROJETADA - D	5,00	61,36	306,80	122,72
TOTAL			1903,16	791,10