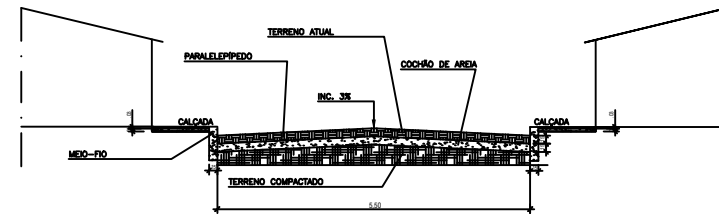
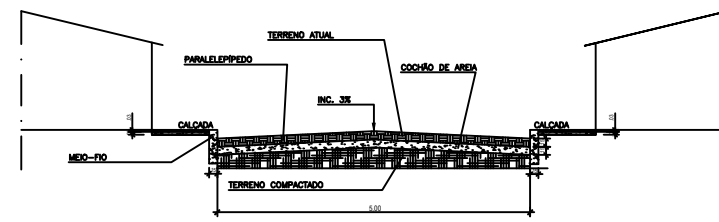


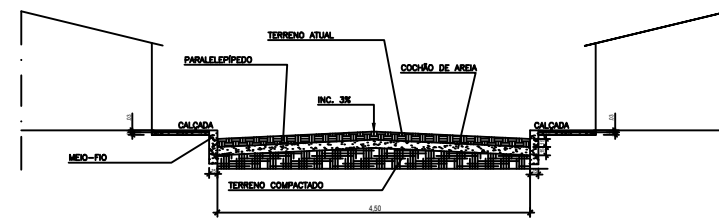
SEÇÃO TRANSVERSAL
POVOADO PINDOBA
RUA PROJETADA - A



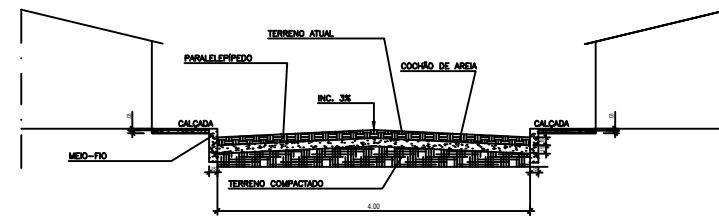
SEÇÃO TRANSVERSAL
POVOADO PINDOBA
RUA PROJETADA - B



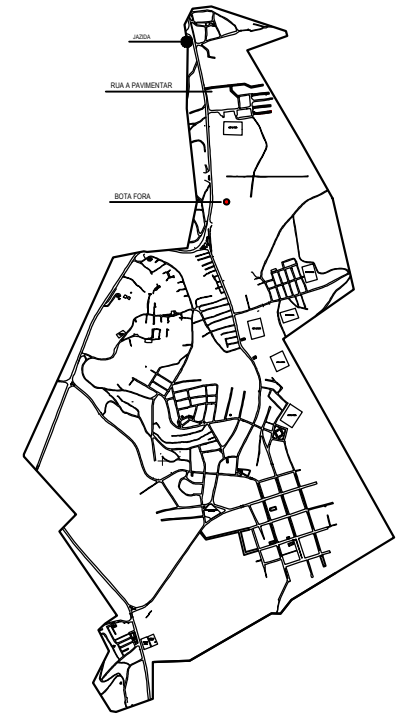
SEÇÃO TRANSVERSAL PADRÃO
POVOADO PINDOBA
RUA PROJETADA - C



SEÇÃO TRANSVERSAL PADRÃO
POVOADO PINDOBA
RUA PROJETADA - D



SEÇÃO TRANSVERSAL PADRÃO
POVOADO PINDOBA
RUA PROJETADA - E



OBS.: COFERIR COTAS E NÍVEIS NO LOCAL

LEGENDA			
	TRECHO A SER PAVIMENTADO		
	CALÇADA		
	TRECHO PAVIMENTADO		
	LOCAL RAMPA DE ACESSIBILIDADE		
	INDICAÇÃO DRENAGEM SUPERFICIAL		
	MURO DE PEDRA		

REVISÃO	DESCRIPTIVO	DATA	RESPONSÁVEL

ADM. FERNANDA CAVALCANTI
 PROPRIETÁRIO: PREFEITURA MUNICIPAL DE SÃO LUIZ DO QUITUNDE

CONSTRUÇÃO
 PROJETO
 ENG. DEYVSON MELO CREA: 8873-DIAL

TITULO/OBRA
 LEVANTAMENTO PLANALTIMÉTRICO
 LOCALIZAÇÃO
 SÃO LUIZ DO QUITUNDE

ELABORADO POR
 DEYVSON HENRIQUE S MELO
 DATA
 JUN/2022
 ESCALA
 INDICADA
 ARQV. ELETRÔNICO
 PAV_01

DESENHO
 IMPLANTAÇÃO DE PAVIMENTAÇÃO E DRENAGEM NAS RUAS A, B, C, D, E e F
 DO POVOADO PINDOBA NO MUNICÍPIO DE SÃO LUIZ DO QUITUNDE | ALAGOAS

CÓDIGO	COD. EMPREND.	ESPECIALIDADE	FASE	Nº DESENHO	QUANT. DESENHOS	REVISÃO
SLQ	PAV	02	001	001	001	00

DESCRIÇÃO DA RUA	ÁREA DE PAVIMENTAÇÃO			MEIO FIO 2 X C
	L= LARGURA	C= COMPRIMENTO	A = ÁREA	
RUA PROJETADA - A	6,00	100,67	604,02	201,34
RUA PROJETADA - B	5,50	102,56	564,08	205,12
RUA PROJETADA - C	5,00	105,53	527,65	211,06
RUA PROJETADA - D	4,50	64,48	290,16	128,96
RUA PROJETADA - E	4,00	30,00	120,00	60,00
TOTAL			2105,91	806,48