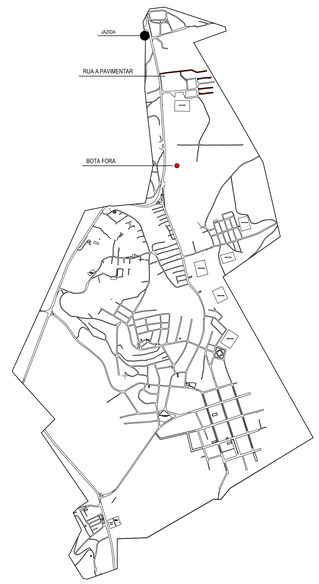

OBS.: COFERIR COTAS E NÍVEIS NO LOCAL

LEGENDA

- TRECHO A SER PAVIMENTADO
- CALÇADA
- TRECHO PAVIMENTADO
- LOCAL RAMPA DE ACESSIBILIDADE
- INDICAÇÃO DRENAGEM SUPERFICIAL
- MURO DE PEDRA

DESCRIÇÃO DA RUA	ÁREA DE PAVIMENTAÇÃO			MEIO FIO
	L= LARGURA	C = COMPRIMENTO	A = ÁREA	2 X C
RUA PROJETADA - A	5,00	310,87	1.554,35	621,74
RUA PROJETADA - B	6,00	90,54	543,24	181,08
RUA PROJETADA - C	6,00	50,82	304,92	101,64
RUA PROJETADA - D	6,00	12,67	76,02	25,34
TOTAL			2.415,89	908,92

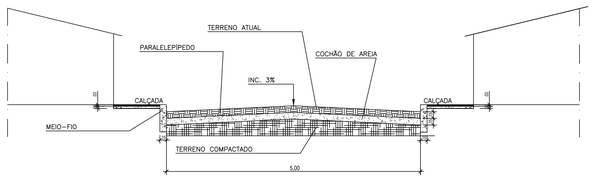

SEÇÃO TRANSVERSAL PADRÃO
SANTO INÁCIO II
RUA PROJETADA - A
ESC 1/50

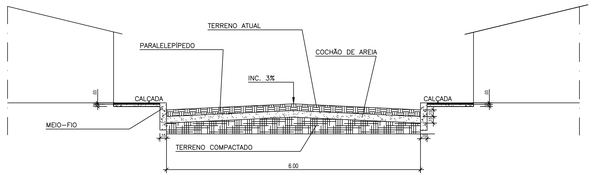

SEÇÃO TRANSVERSAL PADRÃO
SANTO INÁCIO II
RUA PROJETADA - B, C e D
ESC 1/50

REVISÃO	DESCRITIVO	DATA	RESPONSÁVEL

ADM. FERNANDA CAVALCANTI

PROPRIETÁRIO: PREFEITURA MUNICIPAL DE SÃO LUÍS DO QUITUNDE

CONSTRUÇÃO

PROJETO
ENG. DEYVSON MELO — CREA : 8873-D/AL

TÍTULO/OBRA
LEVANTAMENTO PLANIALTIMÉTRICO

LOCALIZAÇÃO
SÃO LUIZ DO QUITUNDE

ELABORADO POR	DATA	ESCALA	ARQV. ELETRÔNICO
DEYVSON HENRIQUE S MELO	JUN/2022	INDICADA	PAV_01

DESENHO
IMPLANTAÇÃO DE PAVIMENTAÇÃO E DRENAGEM NAS RUAS DA QUADRA A, B, C e D
DO CONJUNTO SANTO INÁCIO II NO MUNICÍPIO DE SÃO LUIZ DO QUITUNDE | ALAGOAS

CÓDIGO	CÓD. EMPREEND.	ESPECIALIDADE	FASE	Nº DESENHO	QUANT DESENHOS	REVISÃO
	SLQ	PAV	02	001	001	00