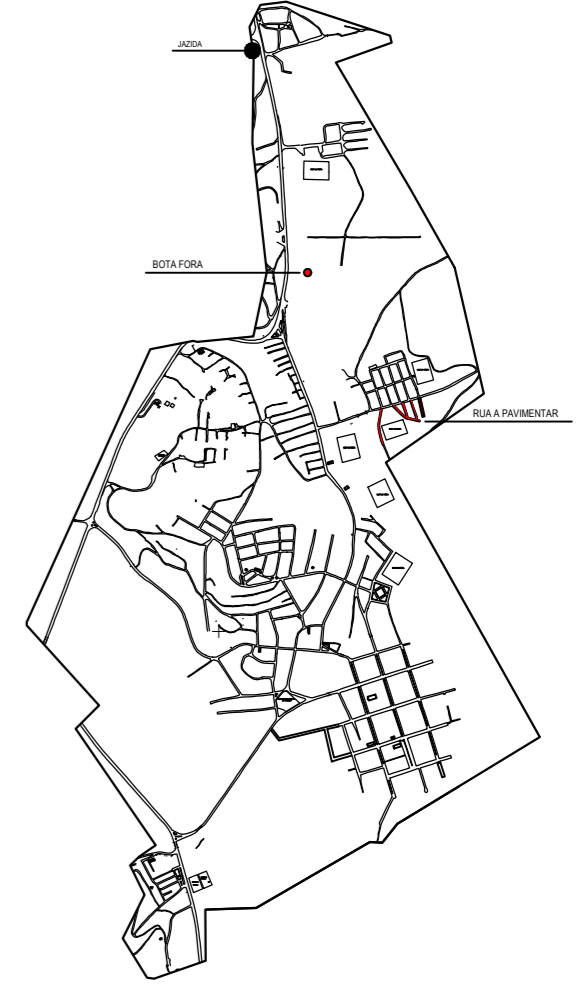




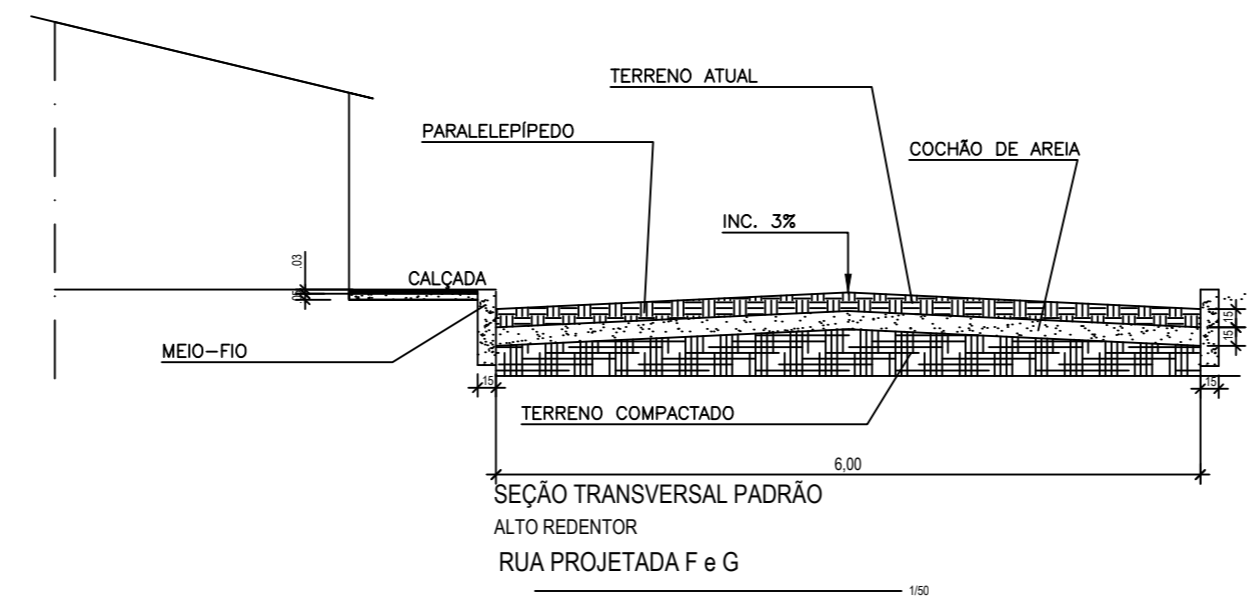
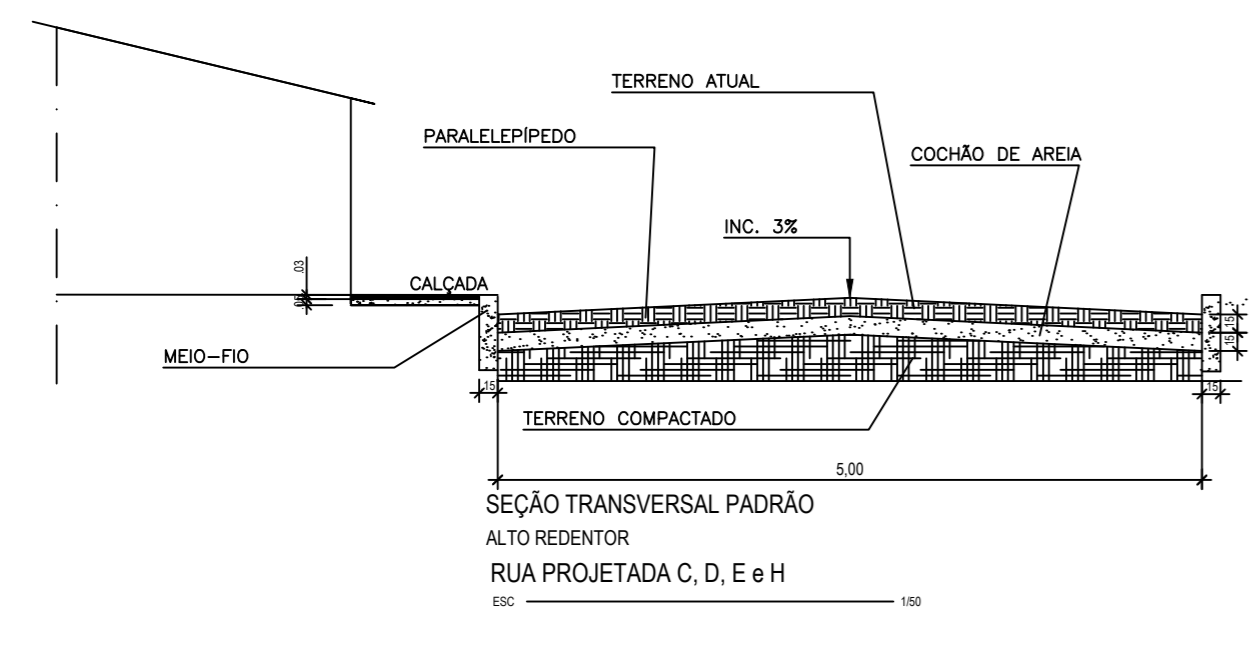
DESCRIÇÃO DA RUA	ÁREA DE PAVIMENTAÇÃO			MEIO FIO 2 X C
	L= LARGURA	C = COMPRIMENTO	A = ÁREA	
RUA PROJETADA A	4,50	98,10	441,45	196,20
RUA PROJETADA B	5,00	52,58	262,9	105,16
RUA PROJETADA C	5,00	289,75	1448,75	579,50
RUA PROJETADA D	5,00	81,85	409,25	163,70
RUA PROJETADA E	5,00	82,69	413,45	165,38
RUA PROJETADA F	6,00	33,16	198,96	66,32
RUA PROJETADA G	6,00	33,92	203,52	67,84
RUA PROJETADA H	5,00	121,73	608,65	243,46
TOTAL			3986,93	1587,56



OBS.: COFERIR COTAS E NÍVEIS NO LOCAL

LEGENDA

- TRECHO A SER PAVIMENTADO
- CALÇADA
- TRECHO PAVIMENTADO
- LOCAL RAMPA DE ACESSIBILIDADE
- INDICAÇÃO DRENAGEM SUPERFICIAL
- MURO DE PEDRA



REVISÃO	DESCRIPTIVO	DATA	RESPONSÁVEL

ADM. FERNANDA CAVALCANTI
PROPRIETÁRIO: PREFEITURA MUNICIPAL DE SÃO LUIZ DO QUITUNDE

CONSTRUÇÃO

PROJETO: ENG. DEYVSON MELO CREA: 8873-D/AL

TÍTULO OBRA: LEVANTAMENTO PLANIALTIMÉTRICO
LOCALIZAÇÃO: SÃO LUIZ DO QUITUNDE

ELABORADO POR: DEYVSON HENRIQUE S MELO DATA: JUN/2022 ESCALA INDICADA: ARQV. ELETRÔNICO PAV_01

DESENHO: IMPLANTAÇÃO DE PARAVIMENTAÇÃO E DRENAGEM NAS RUAS PROJ. A, B, C, D, E, F e H DO QUITUNDE II NO MUNICÍPIO DE SÃO LUIZ DO QUITUNDE | ALAGOAS

CODIGO: S L Q P A V A 0 0 2 / 0 0 2 - 0 0