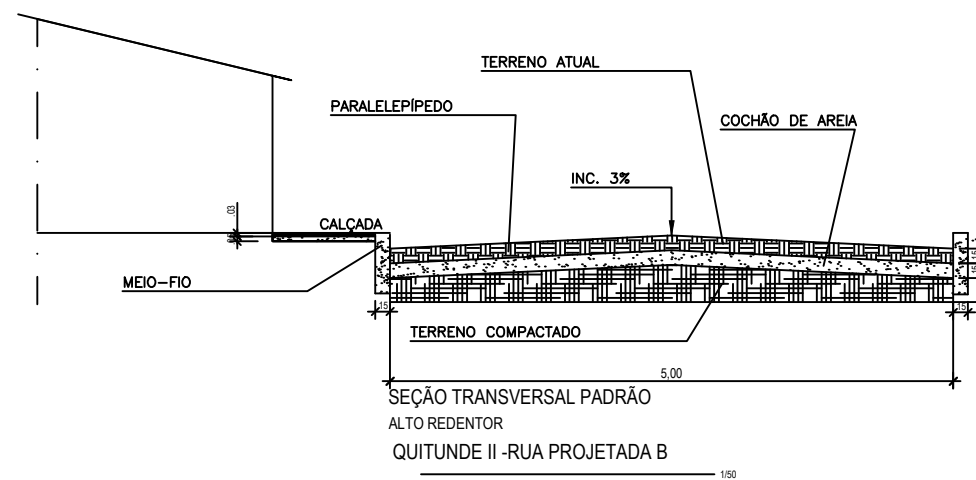
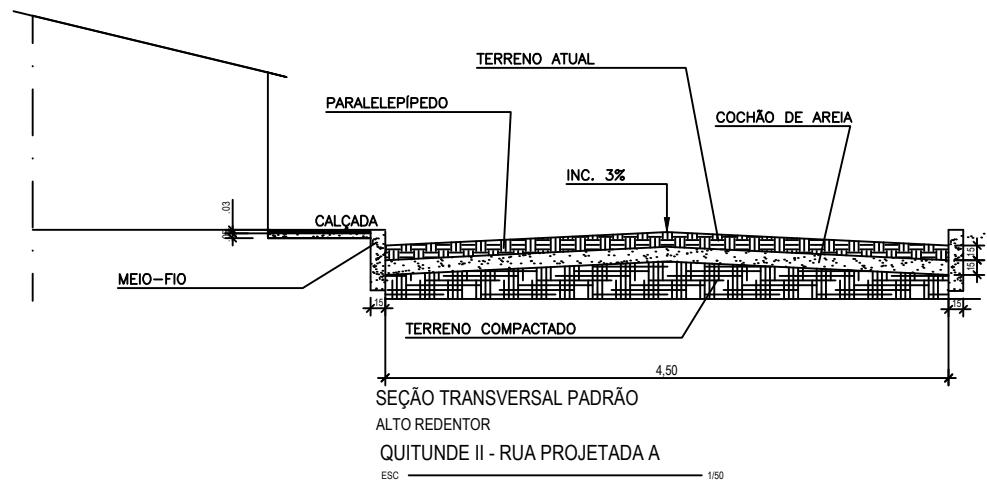
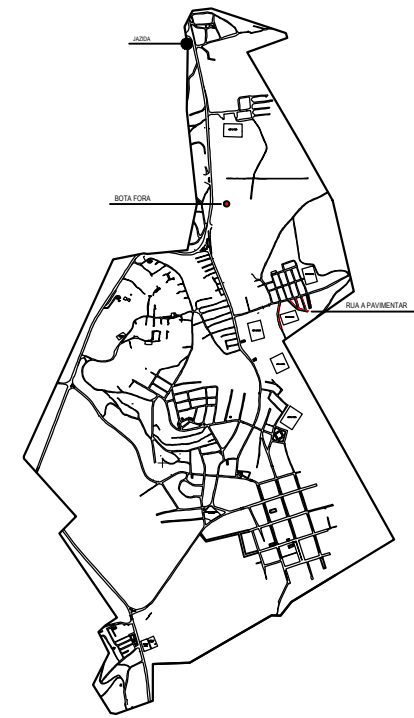




QUITUNDE II



DESCRIÇÃO DA RUA	ÁREA DE PAVIMENTAÇÃO			MEIO FIO 2 X C
	L= LARGURA	C = COMPRIMENTO	A = ÁREA	
RUA PROJETADA A	4,50	98,10	441,45	196,20
RUA PROJETADA B	5,00	52,58	262,90	105,16
TOTAL			704,35	301,36



OBS.: COFERIR COTAS E NÍVEIS NO LOCAL

LEGENDA			
	TRECHO A SER PAVIMENTADO		
	CALÇADA		
	TRECHO PAVIMENTADO		
	LOCAL RAMPA DE ACESSIBILIDADE		
	INDICAÇÃO DRENAGEM SUPERFICIAL		
	MURO DE PEDRA		

REVISÃO	DESCRIPTIVO	DATA	RESPONSÁVEL

ADM. FERNANDA CAVALCANTI  
 PROPRIETÁRIO: PREFEITURA MUNICIPAL DE SÃO LUIZ DO QUITUNDE

CONSTRUÇÃO  
 PROJETO  
 ENG. DEYVSON MELO CREA: 8873-DIAL

TÍTULO/OBRA  
 LEVANTAMENTO PLANALTIMÉTRICO  
 LOCALIZAÇÃO  
 SÃO LUIZ DO QUITUNDE

ELABORADO POR  
 DEYVSON HENRIQUE S MELO  
 DATA  
 JUN/2022  
 ESCALA  
 INDICADA  
 ARQV. ELETRÔNICO  
 PAV\_01

DESENHO  
 IMPLANTAÇÃO DE PARAVIMENTAÇÃO E DRENAGEM NAS RUAS PROJETADAS A, B, C, D, E, F, G e H DO QUITUNDE II NO MUNICÍPIO DE SÃO LUIZ DO QUITUNDE | ALAGOAS

CÓDIGO  
 S L Q P A V A 0 0 1 / 0 0 2 - 0 0