DESCRIÇÃO DA RUA	ÁREA DE PAVIMENTAÇÃO				MEIO FIO
	L= LARGURA	C = COMPRIMENTO	A = ÁREA	A = ÁREA IRREGULAR	2 X C
ACESSO PRINCIPAL I	6,00	364,77	2188,62	25,53	729,54
ACESSO PRINCIPAL II	6,00	440,00	2640,00	28,20	880,00
RUA EM PROJETO A	7,00	540,00	3780,00	-	1040,00
RUA EM PROJETO B	7,00	95,13	665,91	3,90	190,26
RUA EM PROJETO C	7,00	155,41	1087,87	3,90	310,82
RUA EM PROJETO D	7,00	115,45	808,15	3,90	230,90
RUA EM PROJETO E	7,00	156,71	1096,97	3,90	313,42
RUA EM PROJETO F	6,00	140,00	840,00	3,90	280,00
TOTAL			13.127,02m²		3.974,94m

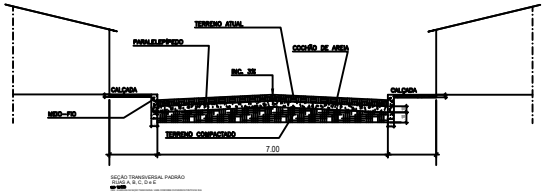

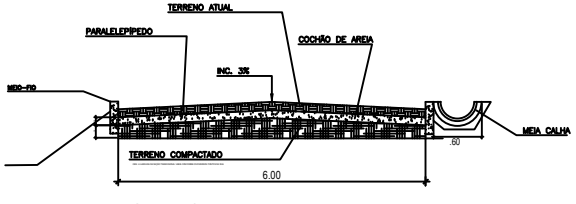

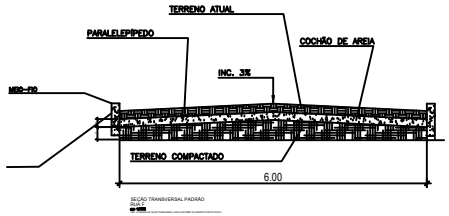

OBS.: COFERIR COTAS E NÍVEIS NO LOCAL

LEGENDA

- TRECHO A SER PAVIMENTADO
- CALÇADA
- TRECHO PAVIMENTADO
- LOCAL RAMPA DE ACESSIBILIDADE
- INDICAÇÃO DRENAGEM SUPERFICIAL

TABELA - 01 | PONTA DE ALA

TUBO	BOCA	PONTA	ALTURA		FUNDAÇÃO
mm	L1	L2	H1	P1	F1
400	0.80	1.20	0.60	0.40	0.40
1000	1.60	2.40	1.20	0.60	0.60
L = 2 x DN + 0.40			P = (DN : 2) + 0.10		

OBS.: DISTÂNCIA DA BOCA PARA PONTA DA ALA
TUBO DE 400mm - 1.00 a 1.20m
TUBO DE 1000mm - 1.40 a 1.80m
TUBO DE 1200mm - 2.00 a 2.50m

DETALHE 01 - PONTA DE ALA - BOCA DE BUEIRO

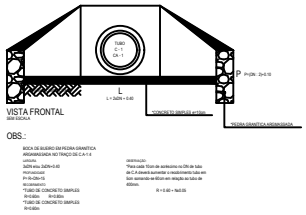

OBS.:

BOCA DE BUEIRO EM PEDRA GRANÍTICA ARGAMASSADA NO TRAÇO DE C.A-1 e concreto
2xDN entre 2xDN+0.60
Horizontal
P=0.10m+10
L=2xDN+0.40
*TUBO DE CONCRETO SIMPLES
R=0.60m R=0.80m
*TUBO DE CONCRETO SIMPLES
R=0.60m

OBSERVAÇÃO:
*Para cada 10cm de acréscimo no Ø do tubo de C.A deverá aumentar o recobrimento das aletas com acréscimo de 60cm em relação ao tubo de 400mm.

R = 0.60 + 1xø0.05

TABELA - 02 | RECOBRIMENTO

TUBO	DT	K1-ACRÉS.	REC	OBS.:
TIPO	mm	m	Ha	
C - 1	300		0.40	mínimo
C - 1	400		0.60	mínimo
CA - 1	400	0.40 + 4x0.05	0.60	mínimo
CA - 1	600	0.60 + 2x0.05	0.70	0.60 + acréscimo

OBS.:
- PARA TUBO DE CONCRETO SIMPLES RECOBRIMENTO DE 0.80m
- PARA TUBO DE CONCRETO ARMADO: Para 0.40m de diâmetro - 0.60m
Para cada 10cm de acréscimo no diâmetro, aumenta-se o recobrimento de 5cm.

R = 0.60 + (1.00-0.40) x K1

PROFUNDIDADE E LARGURA VALAS

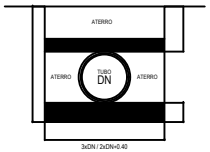

REVISÃO	DESCRITIVO	DATA	RESPONSÁVEL

ADM. FERNANDA CAVALCANTI

PROPRIETÁRIO: PREFEITURA MUNICIPAL DE SÃO LUIS DO QUITUNDE

CONSTRUÇÃO

PROJETO
ENG. DEYVSON MELO — CREA : 020624898-9

TÍTULO/OBRA
IMPLANTAÇÃO DE PAVIMENTAÇÃO E DRENAGEM SUPERFICIAL NO POÇO DANTAS E GARABU

LOCALIZAÇÃO
SÃO LUIS DO QUITUNDE - AL

ELABORADO POR	DATA	ESCALA	ARQV. ELETRÔNICO
DEYVSON HENRIQUE S MELO	ABRIL/2022	INDICADA	PAV_01

DESENHO
PAVIMENTAÇÃO E DRENAGEM SUPERFICIAL NAS RUAS PROJETADA ACESSO PRINCIPAL I e II e RUAS A, B, C, D, E e F SER PAVIMENTADAS NO POVOADO POÇO DANTAS E GARABÚ NO MUNICÍPIO DE SÃO LUIS DO QUITUNDE

CÓDIGO	CÓD. EMPREEND.	ESPECIALIDADE	FASE	Nº DESENHO	QUANT DESENHOS	REVISÃO
	SLQ	PAV	A	001	003	00

DESENHO: DEYVSON MELO