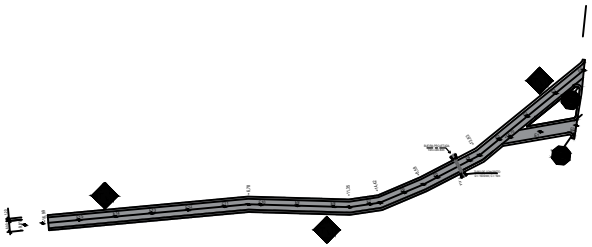

SINALIZAÇÃO GARABU
RUAS A e B
esc 1:1000

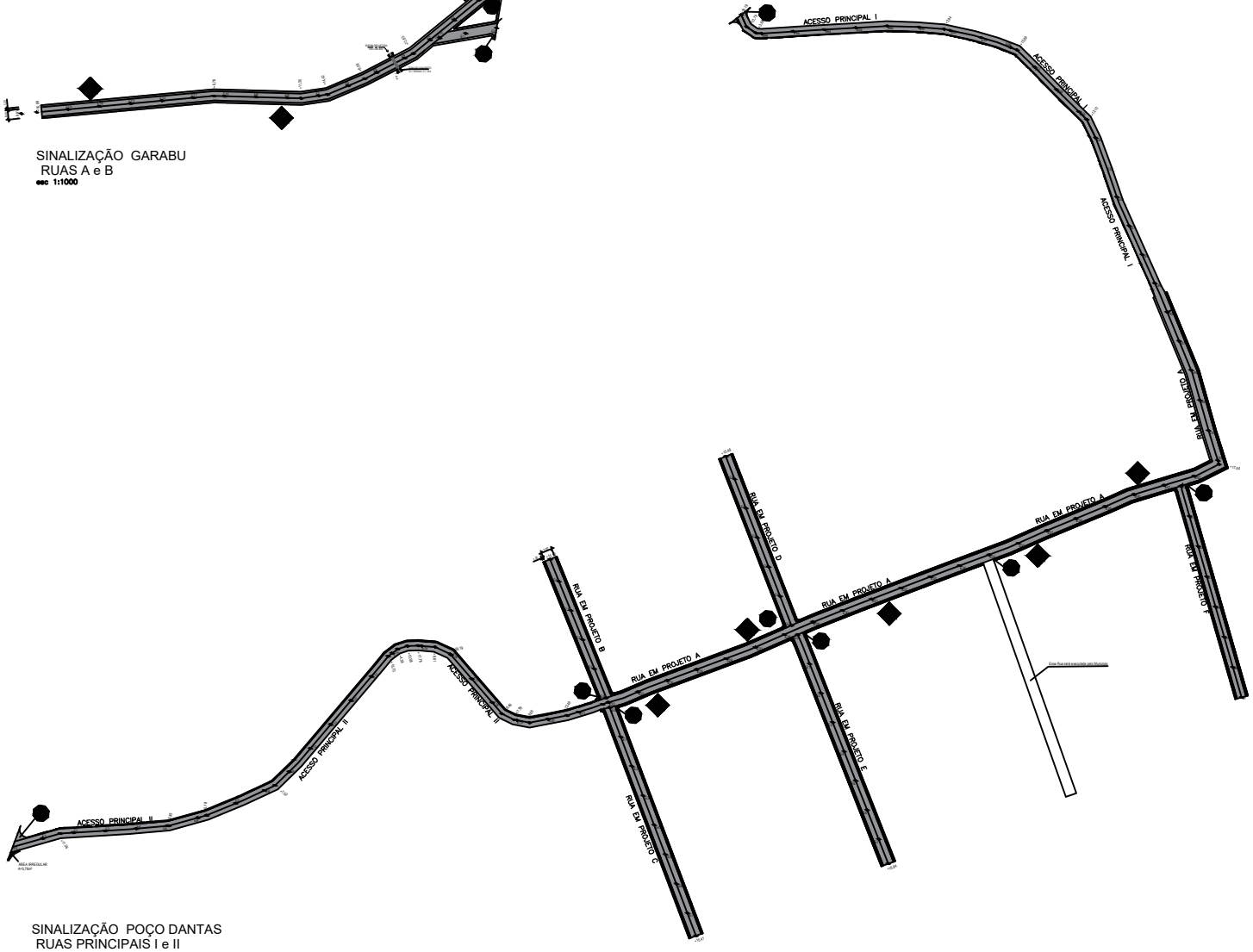

SINALIZAÇÃO POÇO DANTAS
RUAS PRINCIPAIS I e II
RUAS A, B, C, D, E, F e G
esc 1:1000

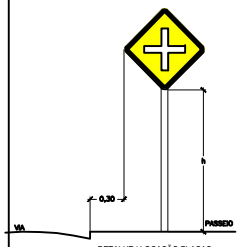

DETALHE | LOCAÇÃO PLACAS
A-06 : CRUZAMENTO DE VIAS
SEM ESCALA

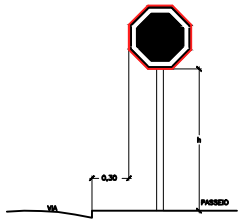

DETALHE | LOCAÇÃO PLACAS
R1 : PARA OBRIGATÓRIA
SEM ESCALA

OBS.: COFERIR COTAS E NÍVEIS NO LOCAL

LEGENDA

- TRECHO A SER PAVIMENTADO
- CALÇADA
- TRECHO PAVIMENTADO
- LOCAL RAMPA DE ACESSIBILIDADE
- INDICAÇÃO DRENAGEM SUPERFICIAL

REVISÃO	DESCRITIVO	DATA	RESPONSÁVEL

ADM. FERNANDA CAVALCANTI

PROPRIETÁRIO: PREFEITURA MUNICIPAL DE SÃO LUIS DO QUITUNDE

CONSTRUÇÃO

PROJETO
ENG. DEYVSON MELO — CREA : 020624898-9

TÍTULO/OBRA: PLANTA BAIXA DE SINALIZAÇÃO
IMPLANTAÇÃO DE PAVIMENTAÇÃO E DRENAGEM SUPERFICIAL NO POVOADO POÇO DANTAS E GARABU

LOCALIZAÇÃO
SÃO LUIS DO QUITUNDE - AL

ELABORADO POR	DATA	ESCALA	ARQV. ELETRÔNICO
DEYVSON HENRIQUE S MELO	ABRIL/2022	INDICADA	PAV_01

DESENHO
PAVIMENTAÇÃO E DRENAGEM SUPERFICIAL NAS RUAS PROJETADA ACESSO PRINCIPAL I e II, RUA A, B, C, D, E e F SER PAVIMENTADAS NO POVOADO POÇO DANTAS E GARABÚ NO MUNICÍPIO DE SÃO LUIS DO QUITUNDE

CÓDIGO	CÓD. EMPREEND.	ESPECIALIDADE	FASE	Nº DESENHO	QUANT DESENHOS	REVISÃO
	SLQ	PAV	A	001	001	00

DESENHO: DEYVSON MELO