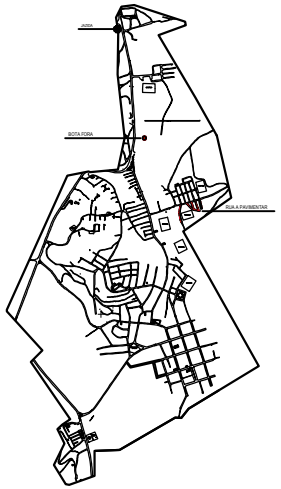

OBS.: COFERIR COTAS E NÍVEIS NO LOCAL

LEGENDA

- TRECHO A SER PAVIMENTADO
- CALÇADA
- TRECHO PAVIMENTADO
- LOCAL RAMPA DE ACESSIBILIDADE
- INDICAÇÃO DRENAGEM SUPERFICIAL
- MURO DE PEDRA

DESCRIÇÃO DA RUA QUITUNDE - I	ÁREA DE PAVIMENTAÇÃO			MEIO FIO
	L= LARGURA	C = COMPRIMENTO	A = ÁREA	2 X C
RUA PROJETADA - A	5,20	150,00	780,00	300,00
RUA PROJETADA - B	5,20	67,72	352,14	135,44
RUA PROJETADA - C	4,00	65,00	260,00	130,00
RUA PROJETADA - D	5,30	82,00	434,60	164,00
RUA PROJETADA - E	3,30	41,00	135,30	82,00
RUA PROJETADA - F	6,00	86,00	516,00	172,00
RUA PROJETADA - G	7,00	67,45	472,15	134,90
RUA PROJETADA - H	6,00	188,8400	1133,04	377,68
RUA PROJETADA - I	6,00	33,86	203,16	67,72
RUA PROJETADA - J	6,00	39,23	235,38	78,46
TOTAL			4.521,77	1.642,20

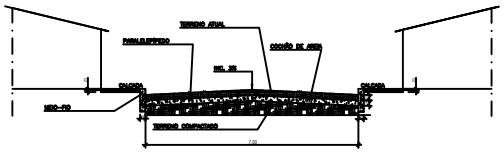

SEÇÃO TRANSVERSAL
QUITUNDE I
RUA PROJETADA - G
ESC. 1:50

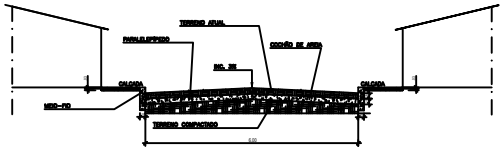

SEÇÃO TRANSVERSAL
QUITUNDE I
RUA PROJETADA - I e J
ESC. 1:50

REVISÃO	DESCRITIVO	DATA	RESPONSÁVEL

ADM. FERNANDA CAVALCANTI

PROPRIETÁRIO: PREFEITURA MUNICIPAL DE SÃO LUIS DO QUITUNDE

CONSTRUÇÃO

PROJETO
ENG. DEYVSON MELO — CREA : 8873-D/AL

TITULO/OBRA
LEVANTAMENTO PLANIALTIMÉTRICO

LOCALIZAÇÃO
SÃO LUIZ DO QUITUNDE

ELABORADO POR	DATA	ESCALA	ARQV. ELETRÔNICO
DEYVSON HENRIQUE S MELO	ABRIL/2022	INDICADA	PAV_01

DESENHO
IMPLANTAÇÃO DE PARAVIMENTAÇÃO E DRENAGEM NO QUITUNDE- I NA RUAS A, B, C, D, E, F, G, H, I e J NO MUNICÍPIO DE SÃO LUIZ DO QUITUNDE | ALAGOAS

CÓDIGO	COD. EMPREEND.	ESPECIALIDADE	FASE	Nº DESENHO	QUANT DESENHOS	REVISÃO
	SLQ	PAV	A	002	002	00

DESENHO: DEYVSON H S MELO